


Identificación

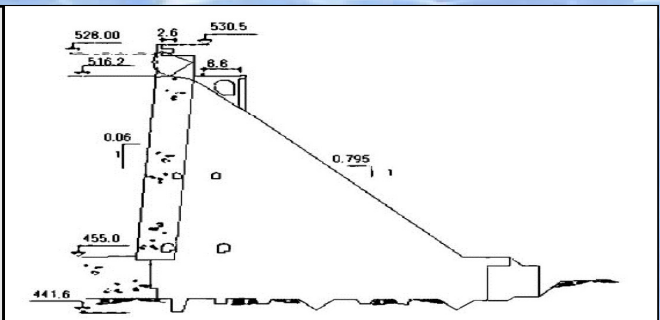
Estado: **Alta** Inicio: **1970** Cota (m): **552**  
 Cód. ROEA: **9846** Cód. SAIH: **E046** Cód. SAICA:  
 UTM X: Y: Huso: **30** Datum **ED50**  
 UTM X: **764600** Y: **4689553** Huso: **30** Datum **ETRS89**  
 Río: **Cinca**  
 Cuenca receptora ( Km<sup>2</sup> ) : **1.837**  
 S. explotación **Gállego - Cinca - Ésera - Noguera Ribagorzana**  
 T. municipal: **La Fueva**  
 Provincia: **Huesca**  
 Hoja 1:50.000: **Graus (250)**



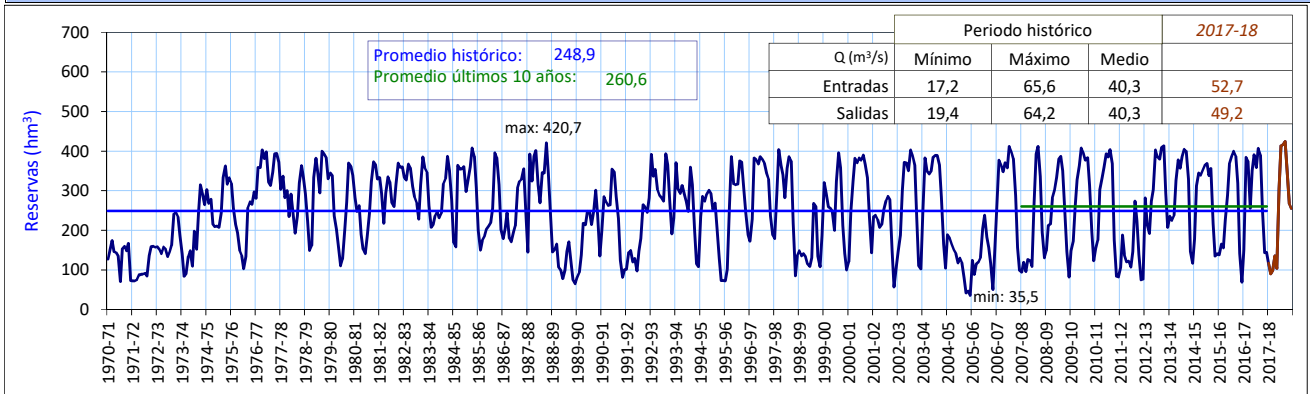
Tipología

Propietario: **Endesa / CHE**  
 Uso embalse: **Hidroeléctrico**  
 Tipo de presa: **Gravedad**  
 Categoría: **A**  
 Altura de presa (m): **92**  
 Vol. embalse (hm<sup>3</sup>): **436**  
 N.M.N. (m): **528**

Sección tipo



Embalse: 9846 Mediano en el río Cinca



Reservas (hm <sup>3</sup> )	oct	nov	dic	ene	feb	mar	abr	may	jun	jul	ago	sep
Mínimo	72	72,1	74,5	87,6	88,4	78,4	70,8	84,7	79,6	41,3	46,5	35,5
Máximo	391,8	392,5	404,1	402,7	401,7	408,1	412,2	406,8	412,2	420,7	394,4	371,5
Promedio histórico	204,9	228,5	243,2	252,1	256,4	260,9	268,2	293,1	308,9	272,8	212,4	185,3
<b>Año 2017-18</b>	<b>117,1</b>	<b>89,8</b>	<b>98,1</b>	<b>135,5</b>	<b>104,1</b>	<b>304,5</b>	<b>413,9</b>	<b>415,7</b>	<b>424,6</b>	<b>352,7</b>	<b>267,6</b>	<b>255,5</b>

